



# Newsletter

Juni 2016

## Verteiler des Newsletters

Angaben zum Adressatenkreis finden sich am Schluss des Newsletters mit Hinweisen zur Weiterleitung.

## Neu: Geoportal-Fachanwendung mit georeferenzierten 3D-Stereobildern

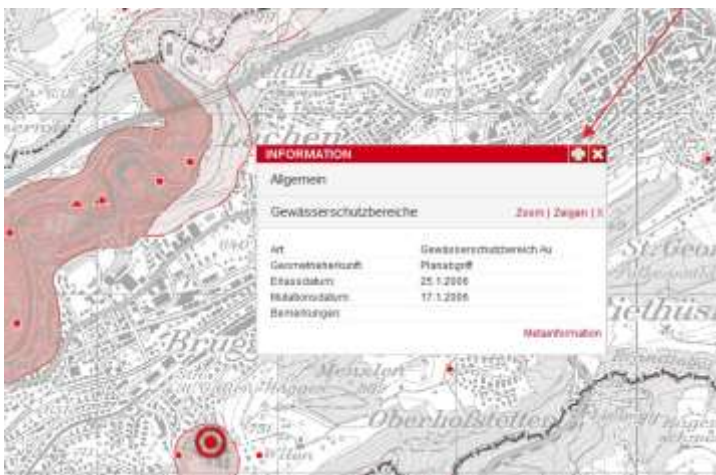
3D-Stereobilder des Strassenraums erlauben zentimetergenaue räumliche Messungen. Die neue Partnerschaft zwischen GEOINFO IT AG und iNovitas AG macht das Verschmelzen von hochpräzisen Stereo-Strassenbildern mit vorhandenen Geoinformationen im Geoportal möglich.

- Präzise Messungen direkt am Arbeitsplatz und ohne Beeinträchtigung des Verkehrs
- Begehungen und Vermessungen vor Ort lassen sich einsparen
- Mehrwert durch die Referenzierung der Stereo-Bilder mit bestehenden Geoinformationen

Das neue Produkt wird am 22. Juni 2016 vorgestellt. Weitere Informationen:

<http://www.geoinfo.ch/geoinfo/news/archive/2016/may/article/das-geoportal-enthaelt-neu-3d-stereobilder/>

## Neu im Geoportal (1): Drucken von Sachdaten (Informationsfenster)



Der Inhalt des Informationsfensters mit Sachdaten zu Objekten lässt sich neu ausgedruckt.

## Neu im Geoportal (2): Änderung der Startkarte

Gemeinden und auch Kantone ausserhalb des Gebiets der IG GIS AG (SG, AR und AI) publizieren vermehrt Geodaten über das Geoportal. Der URL (Internet-Adresse) <http://geoportal.ch> startet das Geoportal neu mit Sicht auf die gesamte Schweiz (Primärregion Schweiz).



Startkartenausschnitt bisher



Startkartenausschnitt neu

Soll ein Kanton, eine Region oder eine Gemeinde im Fokus stehen, lässt sich das Geoportal über eine entsprechende Primärregion starten.

Der Portalstart mit einer Primärregion verändert das Verhalten des Geoportals wie folgt:

- Das Startbild zeigt die Primärregion
- Es stehen nur noch Karten zur Auswahl, welche in der gewählten Primärregion einen Inhalt aufweisen. Enthält die Karte auch ausserhalb der Primärregion Inhalt, so bleibt dieser sichtbar.
- Die Suche nach Adressen, Liegenschaften, Strassen, Karten etc. beschränkt sich auf die gewählte Primärregion.

Primärregionen reduzieren damit die Informationsvielfalt auf das jeweils selektierte Gebiet.

Beispiele:

<http://geoportal.ch/ktsg>: (Primärregion Kanton SG)

- Startet das Geoportal mit Sicht auf den gesamten Kanton SG
- Stellt alle Karten zur Auswahl, welche im Kanton SG Inhalt aufweisen
- Findet nur noch Adressen, Orte, Strassen, Liegenschaften, Karten etc. innerhalb des Kantonsgebiets SG

Weitere Primärregionen: /ktar, /ktai, /iggis (für Informationsbeschränkung auf die Kantone SG, AR und AI)

<http://geoportal.ch/herisau>: (Primärregion Gemeinde Herisau)

- Startet das Geoportal mit Sicht auf die Gemeinde Herisau
- Stellt alle Karten zur Auswahl, welche in der Gemeinde Herisau Inhalt aufweisen
- Findet nur noch Adressen, Orte, Strassen, Liegenschaften, Karten etc. innerhalb des Gemeindegebiets Herisau

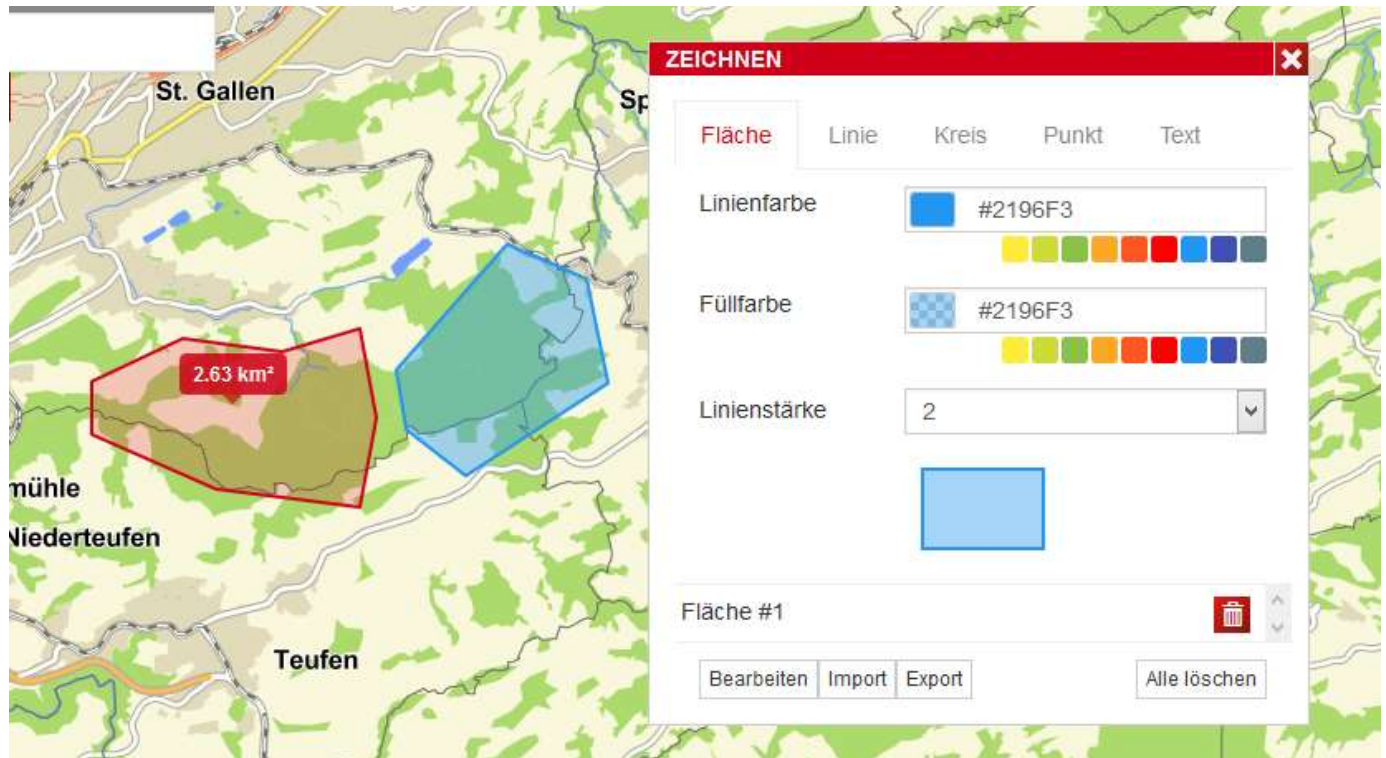
Weitere Primärregionen: /<gemeinde> (bei Gemeindennamen, welche mehrmals in der CH vorkommen setzen Sie anschliessend ein \_sg, \_ar oder ein \_ai, z.B. [http://geoportal.ch/buchs\\_sg](http://geoportal.ch/buchs_sg))

[Liste der verfügbaren Primärregionen](#) (12.6.2016)

## Neu im Geoportal (3): Messen und Zeichnen

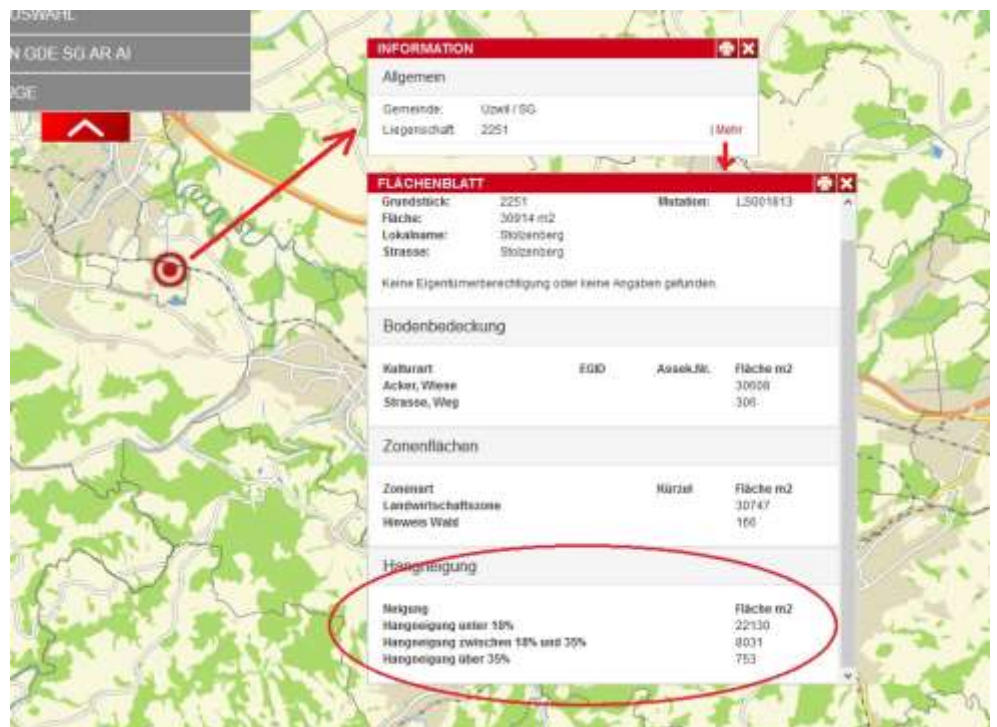
Erstellte Messungen und Zeichnungen wurden bisher beim Schliessen des Werkzeugfensters gelöscht. Damit war es nicht möglich, sowohl Zeichnungen wie auch Messungen auf dem Kartenbild darzustellen.

Neu kann zwischen den Werkzeugfenstern gewechselt werden. Beim Schliessen eines Werkzeugfensters bleiben die Zeichnungen/Messungen erhalten.



## Neu im Geoportal (4): Hangneigungsanteile einer Liegenschaft

Neu werden im Flächenblatt die Flächenanteile der Hangneigungsstufen ausgewiesen.



Alle Newsletter unter: <http://iggis.ch/newsletter.html>

Weitere News unter:

- <http://iggis.ch>
- <https://www.geoportal.ch/ch/news>

Gerne stehe ich für die Klärung von Fragen zur Verfügung.

Freundliche Grüsse

**IG GIS AG**



Mathias Lippuner  
Geschäftsführer

## Verteiler des Newsletters

---

### Kanton SG:

- Baudepartement und Finanzdepartement des Kantons SG, Generalsekretariate
- Amtsleiter Dienst für Informatikplanung
- Geschäftsstelle eGovernment
- Mitglieder Board kGDI-SG
- Mitglieder Konferenz kGDI-SG
- Mitglieder Delegierte kGDI-SG
- Mitglieder Ausschuss Verbund GDI-SG
- GIS-Verantwortliche und Kanzleien der St. Galler Gemeinden zur Weiterleitung an interessierte Dienststellen wie Stadt-/Gemeinderat, Grundbuchamt, Bauamt und Werke

### Kanton AR:

- Mitglieder GIS-Ausschuss AR zur Weiterleitung an interessierte Dienststellen
- GIS-Verantwortliche und Kanzleien der Ausserrhoder Gemeinden zur Weiterleitung an interessierte Dienststellen wie Stadt-/Gemeinderat, Grundbuchamt, Bauamt und Werke

### Kanton AI:

- Mitglieder GIS-Ausschuss AI zur Weiterleitung an interessierte Dienststellen
- Bezirkskanzleien Kanton AI zur Weiterleitung an interessierte Dienststellen
- Feuerschaugemeinde