



Newsletter

November 2018

Verteiler des Newsletters

Angaben zum Adressatenkreis finden sich am Schluss des Newsletters mit Hinweisen zur Weiterleitung.

Geoportal: Neue Funktion Lotpunkt

Mit dem Werkzeug „Lotpunkt“ können Abstände zu einer selbst gezeichneten Hilfslinie angezeigt werden. Das Lot ist die Strecke, die rechtwinklig auf der Hilfslinie steht und durch den Messpunkt verläuft.

Ist der „Snap-Modus“ aktiviert, können sowohl Hilfslinie wie auch Messpunkt exakt auf bestehende Objekte referenziert werden. Sie finden die detaillierte Beschreibung der Funktion „Lotpunkt“ im Hilfe-Bereich des Geoportals:

<https://help.geoportal.ch/GEOPORTAL/Lotpunkt>



Weitergabe von Zugangsdaten

Account-Daten für den Zugang zu den Geoportalen sind persönlich und dürfen nicht weitergegeben werden. Das gilt generell für alle Zugangsberechtigungen, aber speziell auch für die Geoportale. Insbesondere aus folgenden Gründen:

- Bei den Geoportalen handelt es sich um ein Verbundsysteme der Gemeinschaft mit entsprechender Berechtigungssteuerung. Gemeinden und kantonale Stellen publizieren Daten, welche teilweise nicht öffentlich sind, aber innerhalb der Interessengemeinschaft gemeinsam genutzt werden können. Kantonale verwaltungs-intern klassierte Daten sind auf kommunaler Ebene zugänglich und kommunale verwaltungs-intern klassierte Daten sind bei anderen Gemeinden und kantonalen Stellen sichtbar. Entsprechend haben verwaltungs-externe Personen, welche einen Zugangsaccount eines Verwaltungsmitarbeitenden nutzen, nicht nur auf die vertraulichen Daten dessen Organisationseinheit Zugang, sondern auf ALLE vertraulichen Daten der Kantone und Gemeinden.
- Verwaltungs-interne Personen verfügen zudem über erweiterte funktionale Möglichkeiten: Anonyme Nutzer (Nutzer ohne Zugangsaccount) können beispielsweise nur Grundstückeigentümer nach einzelnen Grundstücken suchen (wem gehört Grundstück A, B, C...). Benutzer mit verwaltungs-internen Rechten können darüber hinaus Grundstücke einer bestimmten Person suchen (welche Grundstücke sind im Eigentum von x oder y). Teilweise verfügen verwaltungs-interne Personen auch über die Funktion „Adressenexport“, welche es ermöglicht, alle Grundstückeigentümer innerhalb einer beliebigen geometrischen Fläche zu exportieren.

Welche Konsequenzen eine Weitergabe von Accountdaten eines „verwaltungs-internen Accounts“ hat, sollte damit ausreichend erläutert sein. Die IG GIS AG stellt seit längerer Zeit Zugangsaccounts zur Verfügung, welche über eingeschränkte Rechte verfügen (Auftragszugang, Verifikationszugang). Damit sollte ein Grossteil der Zugangsbedürfnisse verwaltungsexterner Nutzer adressiert werden können.

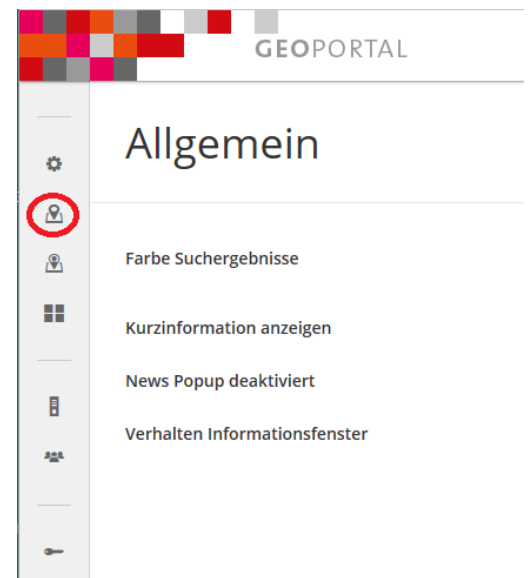
Deshalb: Stellen Sie NIEMALS ihre Zugangsdaten anderen Personen zur Verfügung, weder verwaltungsintern und schon gar nicht an verwaltungsexterne Personen.

Geoportal: Personalisierung der Kartenauswahl

Karten sind im Geoportal nach Kategorien geordnet. Das Geoportal beinhaltet eine grosse Anzahl von Karten zu verschiedenen Sachthemen. Je nach Aufgabengebiet des Benutzers werden nur wenige Karten aus dieser Vielfalt heraus genutzt.

Neu können Karten benutzerindividuell ausgeblendet werden. Sie erscheinen dann weder in der Kategorienliste noch über das Suchfeld. Jeder Benutzer (mit Login) kann so die für ihn irrelevanten Karten ausblenden.

Unter „Mein Konto“ (auf den Benutzernamen rechts über dem Kartenfenster klicken) und das Symbol „Karten“ anwählen. Nun können diejenigen Karten, welche nicht genutzt werden, markiert und ausgeblendet werden.

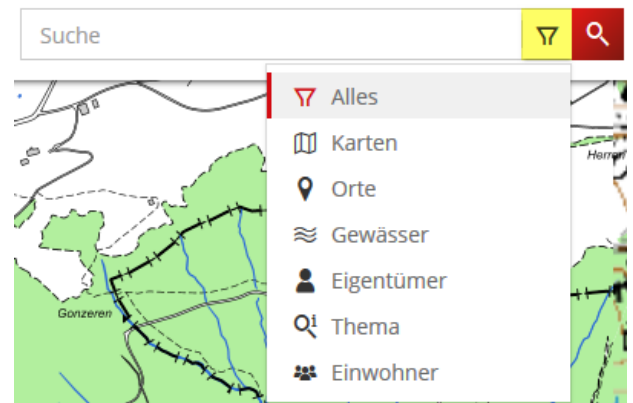


Browserunterstützung

Microsoft hat mit der Einführung von W10 auch den neuen Internet-Browser EDGE eingeführt. Der Internet Explorer 11 wird zwar noch unterstützt, wird jedoch die letzte Version sein. Die Wahrung der Kompatibilität zu verschiedenen Browsertypen und -versionen ist eine permanente Herausforderung. Wir empfehlen aus Kompatibilitätssicht, aber auch bezüglich Nutzungsperformance den Wechsel auf den Internet Browser EDGE. Weitere unterstützte Browsertypen sind Firefox und Google Chrome.

Geoportal: Suchfunktion verbessert

Die Ergebnisse der Suchfunktion im Geoportal werden jetzt mit neuen Icons dargestellt und lassen sich filtern. Bei Eingaben in das Suchfeld über dem Kartenfenster erscheinen die "Treffer" wie gewohnt automatisch. Für jede Kategorie - wie Karten, Orte und Thema - werden zunächst maximal zehn Resultate ausgegeben, Icons zeigen die jeweilige Kategorie der "Treffer" an. Per Klick auf das Filtersymbol (im Bild unten gelb markiert) lassen sich die Resultate auf eine Kategorie einschränken und es erscheinen bis zu 50 Vorschläge. Ein Klick auf das "x" im grauen Balken schaltet den Ergebnisfilter wieder aus.



Jahresende und «Stabübergabe»

Mit dem Jahresende nähert sich auch mein letzter Arbeitstag bei der IG GIS AG. Am 31.12.2018 gehe ich, nach gut 16 Jahren Geschäftsführungstätigkeit für die IG GIS AG, in Pension.

Da ich noch ein paar Ferientage einziehe, wird Daniel Winterhalter das „Zepter“ ab Anfang Dezember übernehmen.

Die Gründung und der Aufbau der Interessengemeinschaft GIS über die vergangenen 16 Jahre waren eine spannende und zeitweise herausfordernde Aufgabe. Ich habe immer gehofft, aus der 2008 angestossenen Überprüfung der St. Gallischen Geodatenstrategie ein Resultat zu erleben und zu sehen, dass wieder „ruhigere Gewässer“ angesteuert werden. Es hat nicht sollen sein. Aber mein Nachfolger sollte auch noch die eine oder andere Herausforderung erleben dürfen. Entsprechend sind die losen Enden der aktuellen Themen bei ihm deponiert.

Ich hoffe, er findet bei Ihnen dasselbe Vertrauen und dieselbe Unterstützung, welche auch ich erleben durfte. Ich bedanke mich an dieser Stelle bei Ihnen für Ihre Unterstützung.

Für die kommende Adventszeit, die Weihnachtstage und den Jahreswechse wünschen wir Ihnen alles Gute und eine besinnliche Zeit mit Ihren Nächsten.

Alle Newsletter unter: <http://iggis.ch/newsletter.html>


Weitere News unter:

- <http://iggis.ch>
- <https://www.geoportal.ch/ch/news>

Gerne steht Ihnen Daniel Winterhalter für die Klärung von Fragen wie folgt zur Verfügung.

Daniel Winterhalter
Zürcher Strasse 204f
9014 St.Gallen
T: 0844 4444 70
Daniel.winterhalter@iggis.ch

Freundliche Grüsse
IG GIS AG

A handwritten signature in black ink, consisting of a large, sweeping loop followed by a smaller, more intricate flourish.

Mathias Lippuner
Geschäftsführer

Verteiler des Newsletters

Kanton SG:

- Baudepartement und Finanzdepartement des Kantons SG, Generalsekretariate
- Geschäftsstelle eGovernment
- Mitglieder Board kGDI-SG
- Mitglieder Konferenz kGDI-SG
- Mitglieder Delegierte kGDI-SG
- Mitglieder Ausschuss Verbund GDI-SG
- GIS-Verantwortliche und Kanzleien der St. Galler Gemeinden zur Weiterleitung an interessierte Dienststellen wie Stadt-/Gemeinderat, Grundbuchamt, Bauamt und Werke
- Weitere GIS-Interessierte

Kanton AR:

- GIS-Fachstelle des Kantons AR
- Mitglieder GIS-Ausschuss AR zur Weiterleitung an interessierte Dienststellen
- GIS-Verantwortliche und Kanzleien der Ausserrhoder Gemeinden zur Weiterleitung an interessierte Dienststellen wie Stadt-/Gemeinderat, Grundbuchamt, Bauamt und Werke
- Weitere GIS-Interessierte

Kanton AI:

- GIS-Fachstelle des Kantons AI
- Mitglieder GIS-Ausschuss AI zur Weiterleitung an interessierte Dienststellen
- Bezirkskanzleien Kanton AI zur Weiterleitung an interessierte Dienststellen
- Feuerschaugemeinde
- Weitere GIS-Interessierte

Sie möchten in die Verteilliste des Newsletters aufgenommen werden?

[EMail Newsletter abonnieren](#)

oder vom Verteiler gelöscht werden?

[EMail Newsletter abbestellen](#)

Sie können das jeweilige Mail kommentarlos absenden.