



# Newsletter

Oktober 2016

## Verteiler des Newsletters

Angaben zum Adressatenkreis finden sich am Schluss des Newsletters mit Hinweisen zur Weiterleitung.

## Werkleitungskataster Swisscom

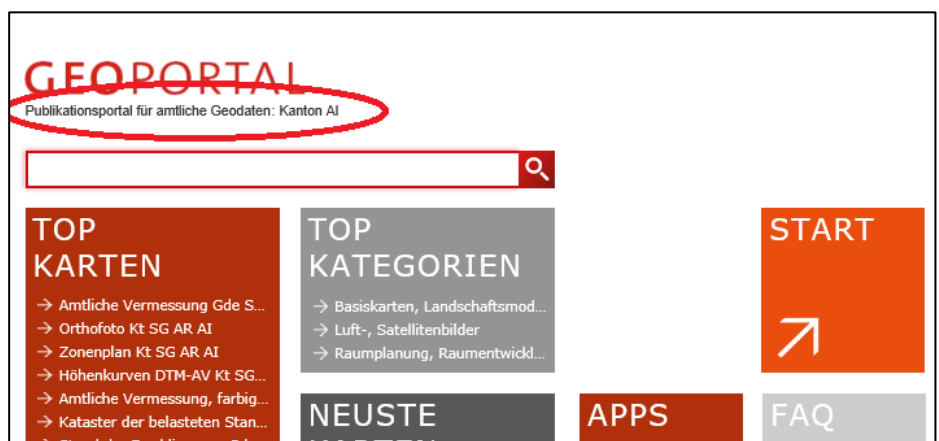
Der Werkleitungskataster Swisscom steht neu in der Karte „**Swisscom Werkplan**“ für authentifizierte Benutzer des Geoportals (nicht im Geoportal für Anwender und Geoportal für Betrachter) zur Verfügung. Der Datenbestand ist als WMS-Dienst integriert und wird unterhalb des Kartenmassstabs 1:13'000 eingeschaltet. Die Performance des Dienstes ist typischerweise etwas schlechter als die restliche Portalperformance. Die Werkplandaten werden somit etwas verzögert visualisiert.

## Points of Interest (POI)

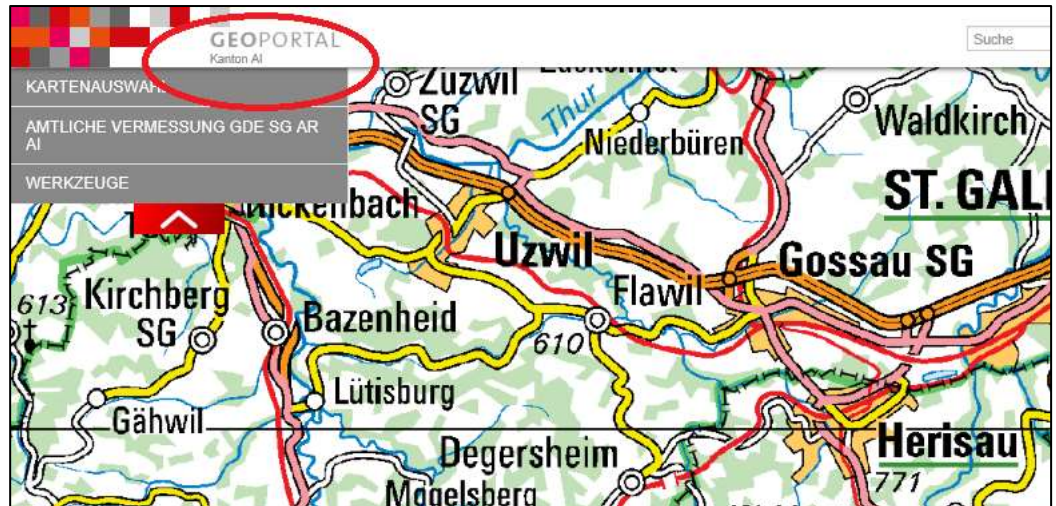
Die früher im geoportal.ch verfügbaren POI sind jetzt ohne Authentisierung im Geoportal über die Karte „Points of Interest“ wieder verfügbar.

## Visualisierung Primärregionen

Bisher war die ausgewählte Primärregion nur in der URL-Adresse des Browsers sichtbar. Neu wird auf der Portal-Startseite darauf hingewiesen, dass das Geoportal amtliche Geodaten publiziert und die Primärregion ausgewiesen.



In der Kartenansicht ist der Hinweis auf die aktive Primärregion in der Kopfzeile enthalten:



Hier finden Sie Angaben zu den aktuell verfügbaren [Primärregionen](#).

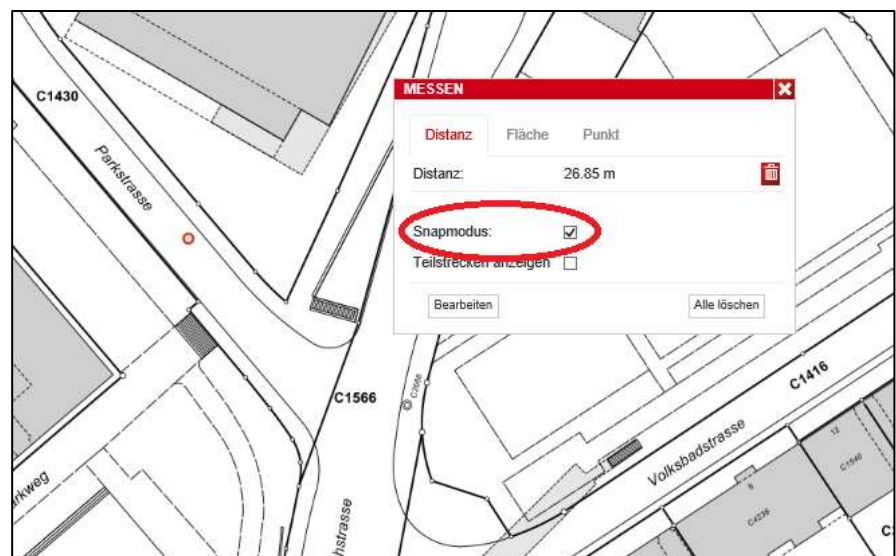
Hinweis: Eine Primärregion reduziert das Informationsangebot folgendermassen:

- Es stehen nur noch Karten zur Verfügung, welche in der jeweiligen Primärregion Inhalt aufweisen (Karten brechen aber an der Regionengrenze nicht ab).
- Die Suche beschränkt sich auf Objekte innerhalb der selektierten Primärregion.

## „Snap-Modus“ beim Messen und Zeichnen

Das Geoportal verfügt neu über einen Snap-Modus auf Punkte und Linien, welcher beim Messen und Zeichnen die Erstellung von „objektscharfen“ Messungen und Zeichnungen erlaubt.

Neu funktioniert der Snap-Modus nicht nur auf Objekte der amtlichen Vermessung sondern auf alle Objekte bsp. Zonengrenzen beim Zonenplan, Werkleitungen etc.



## Neue Dienstleistungsbezüge

Sennwald nutzt neu das Modul „Baugesuchsverwaltung“ der IG GIS AG.

Weesen hat beschlossen, Anfang April 2017 die GIS-Verbundlösung der IG GIS AG einzuführen.

## Dienstleistungsabkündigung

---

In den nächsten Tagen erhalten alle Kunden der IG GIS AG ein Schreiben, in dem die Dienstleistung Geoportal für Betrachter und WEB-Access für Geoportal für Betrachter auf Ende September 2017 abgekündigt werden. Die Migration auf das Geoportal sollte auf diesen Zeitpunkt abgeschlossen werden können.

Personen, welche das Geoportal für Betrachter verwaltungsnetz-extern (über einen WEB-Access) genutzt haben, können die Dienstleistung „WEB-Access für Geoportal für Betrachter“ (jährliche Kosten Fr. 240.00) kündigen, sobald sie keinen Zugang auf das Geoportal für Betrachter mehr benötigen.


Alle Newsletter unter: <http://iggis.ch/newsletter.html>

Weitere News unter:

- <http://iggis.ch>
- <https://www.geoportal.ch/ch/news>

Gerne stehe ich für die Klärung von Fragen zur Verfügung.

Freundliche Grüsse  
**IG GIS AG**

A handwritten signature in black ink, appearing to read 'M. Lippuner', with a large, sweeping flourish extending to the right.

Mathias Lippuner  
Geschäftsführer

## Verteiler des Newsletters

---

### Kanton SG:

- Baudepartement und Finanzdepartement des Kantons SG, Generalsekretariate
- Amtsleiter Dienst für Informatikplanung
- Geschäftsstelle eGovernment
- Mitglieder Board kGDI-SG
- Mitglieder Konferenz kGDI-SG
- Mitglieder Delegierte kGDI-SG
- Mitglieder Ausschuss Verbund GDI-SG
- GIS-Verantwortliche und Kanzleien der St. Galler Gemeinden zur Weiterleitung an interessierte Dienststellen wie Stadt-/Gemeinderat, Grundbuchamt, Bauamt und Werke

### Kanton AR:

- Mitglieder GIS-Ausschuss AR zur Weiterleitung an interessierte Dienststellen
- GIS-Verantwortliche und Kanzleien der Ausserrhoder Gemeinden zur Weiterleitung an interessierte Dienststellen wie Stadt-/Gemeinderat, Grundbuchamt, Bauamt und Werke

### Kanton AI:

- Mitglieder GIS-Ausschuss AI zur Weiterleitung an interessierte Dienststellen
- Bezirkskanzleien Kanton AI zur Weiterleitung an interessierte Dienststellen
- Feuerschaugemeinde